

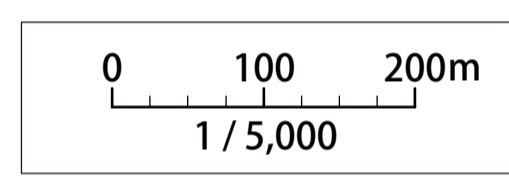
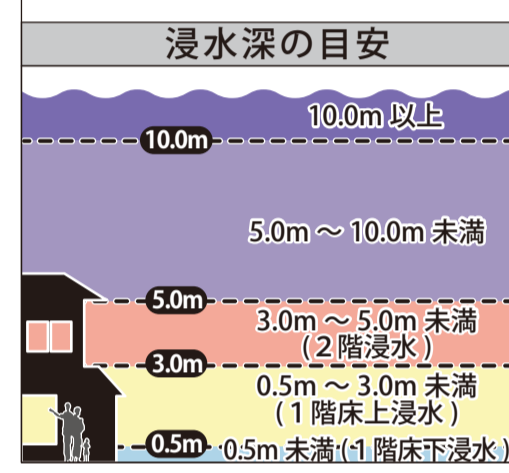


# 向浜地区 津波 ハザードマップ

## 凡例

津波指定緊急避難場所  
津波を伴う地震が発生した場合、津波から一時的に避難するための場所

- 警察
- 消防
- 役場
- 病院
- 国道
- 道道
- 字界線



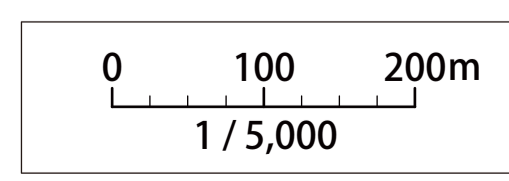
# 向浜地区 避難マップ

## 凡例

津波指定緊急避難場所  
津波を伴う地震が発生した場合、津波から一時的に避難するための場所

- 避難時間(分)
- 1
  - 2
  - 3
  - 4
  - 5
  - 6
  - 7
  - 8
  - 9
  - 10
  - 11
  - 12

- 字界線
- 避難目標地点
- 津波浸水想定区域



最寄り代表地点：天の川河口

No	最大遡上高 ±0.2m	第一波
⑬	9.06m	9分 13分
⑭	8.83m	5分 7分