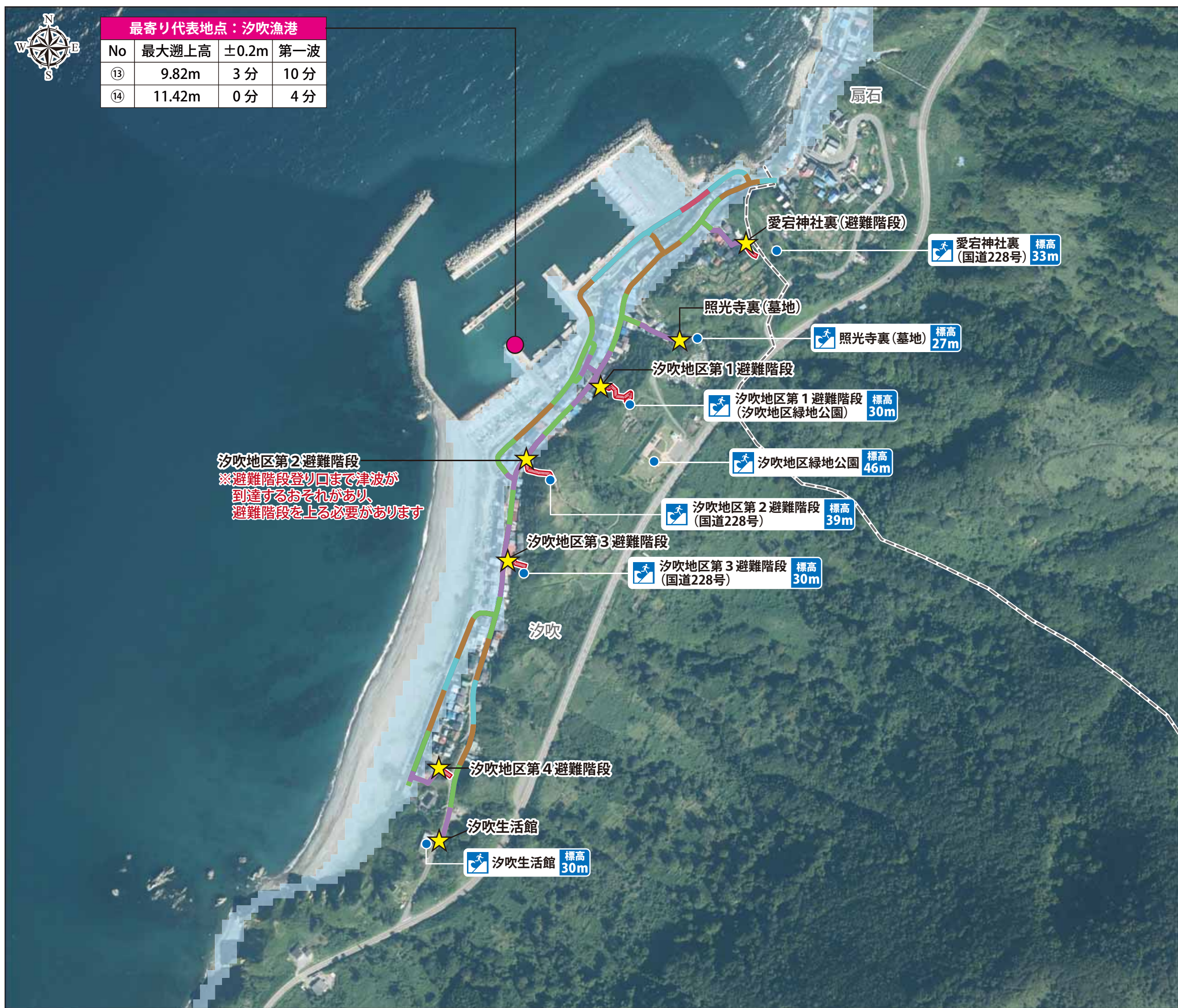
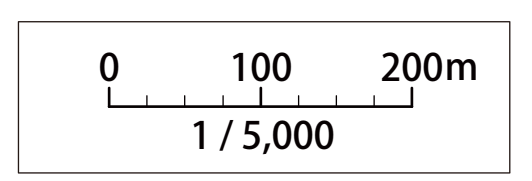
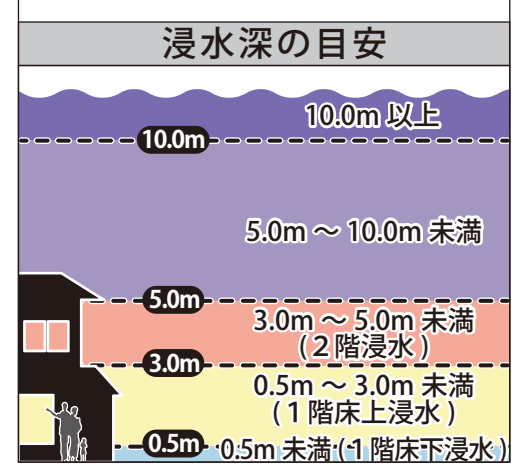


汐吹地区 津波 ハザードマップ

凡例

津波指定緊急避難場所
津波を伴う地震が発生した場合、津波から一時的に避難するための場所


- 警察
- 消防
- 役場
- 病院
- 国道
- 道道
- 字界線



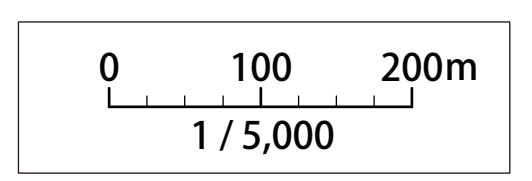
汐吹地区 避難マップ

凡例

津波指定緊急避難場所
津波を伴う地震が発生した場合、津波から一時的に避難するための場所



- 字界線
- 避難目標地点
- 避難階段
- 津波浸水想定区域



最寄り代表地点：汐吹漁港

No	最大遡上高	±0.2m	第一波
13	9.82m	3分	10分
14	11.42m	0分	4分