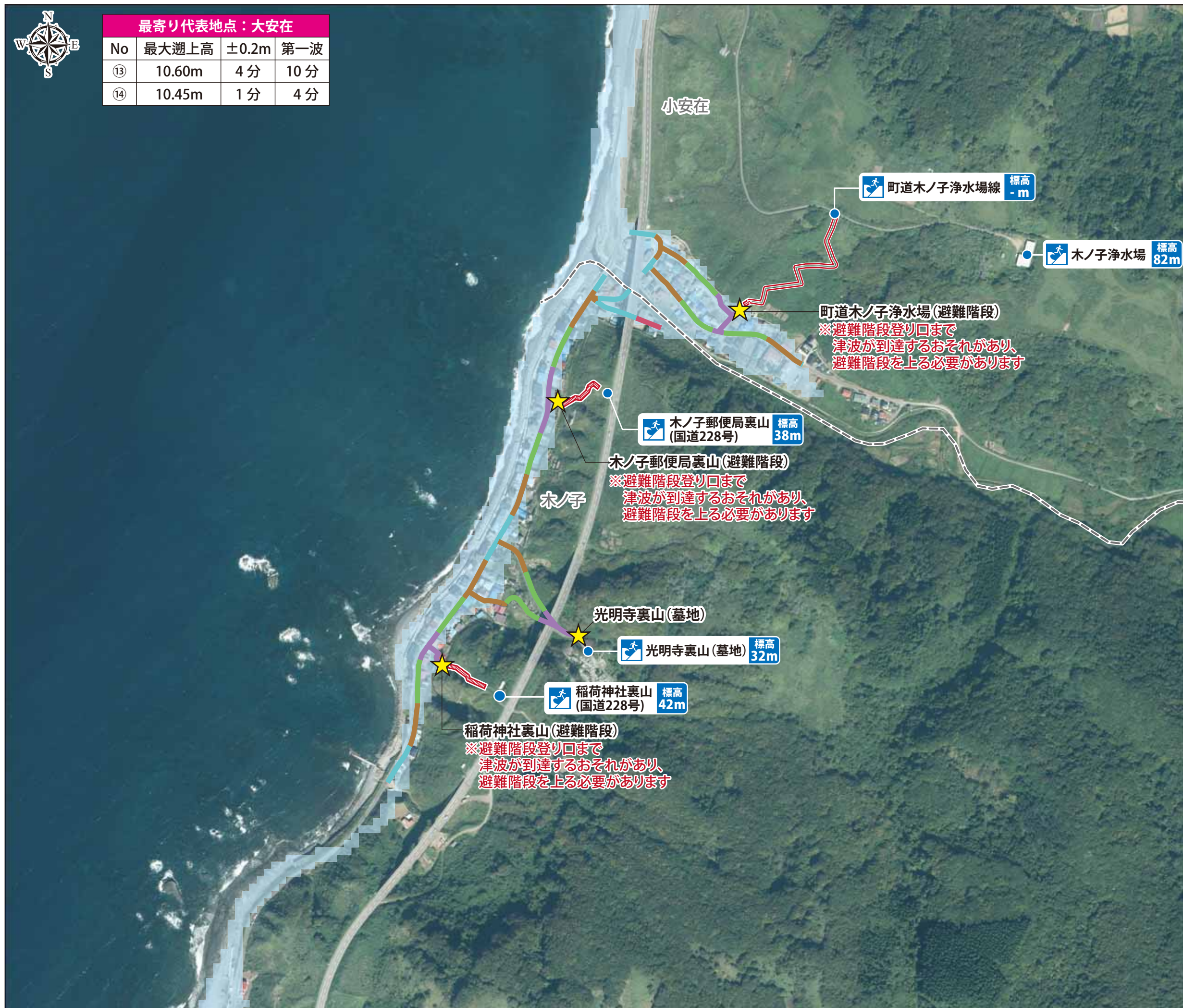
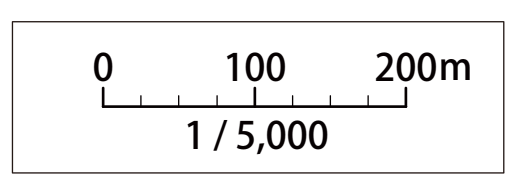
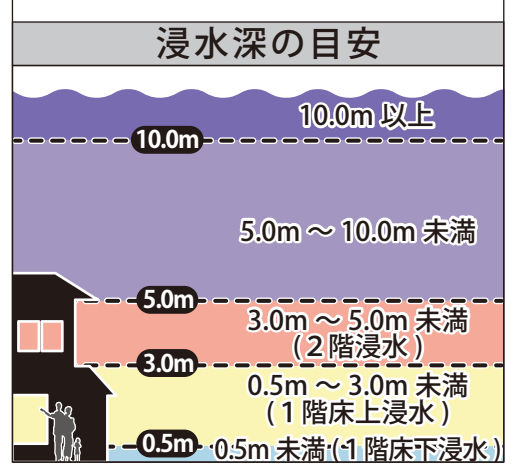




# 木ノ子地区 津波 ハザードマップ

## 凡例

- 津波指定緊急避難場所  
津波を伴う地震が発生した場合、津波から一時的に避難するための場所
- 警察
- 消防
- 役場
- 病院
- 国道
- 道道
- 字界線



# 木ノ子地区 避難マップ

## 凡例

- 津波指定緊急避難場所  
津波を伴う地震が発生した場合、津波から一時的に避難するための場所
- 避難時間(分)  
  - 1
  - 2
  - 3
  - 4
  - 5
- 字界線
- 避難目標地点
- 避難路
- 避難階段
- 津波浸水想定区域

